


**PROJEKT ZAGOSPODAROWANIA CZĘŚCI DZIAŁKI NR EWID. 52/2**  
 położonej w msc. Górki (obręb Nr 0006 Górki)  
**CZĘŚĆ RYSUNKOWA**  
 Zgodnie z rozporządzeniem Ministra Infrastruktury z dnia 3 lipca 2003 r.  
 w sprawie szczegółowego zakresu i formy projektu budowlanego  
 (Dz. U. z 2008 r. Nr 201, poz. 1239, z późn. zm.)

Inwestor: **GMINA PLATERÓW**  
 ul. 3 Maja 5  
 08-210 Platerów

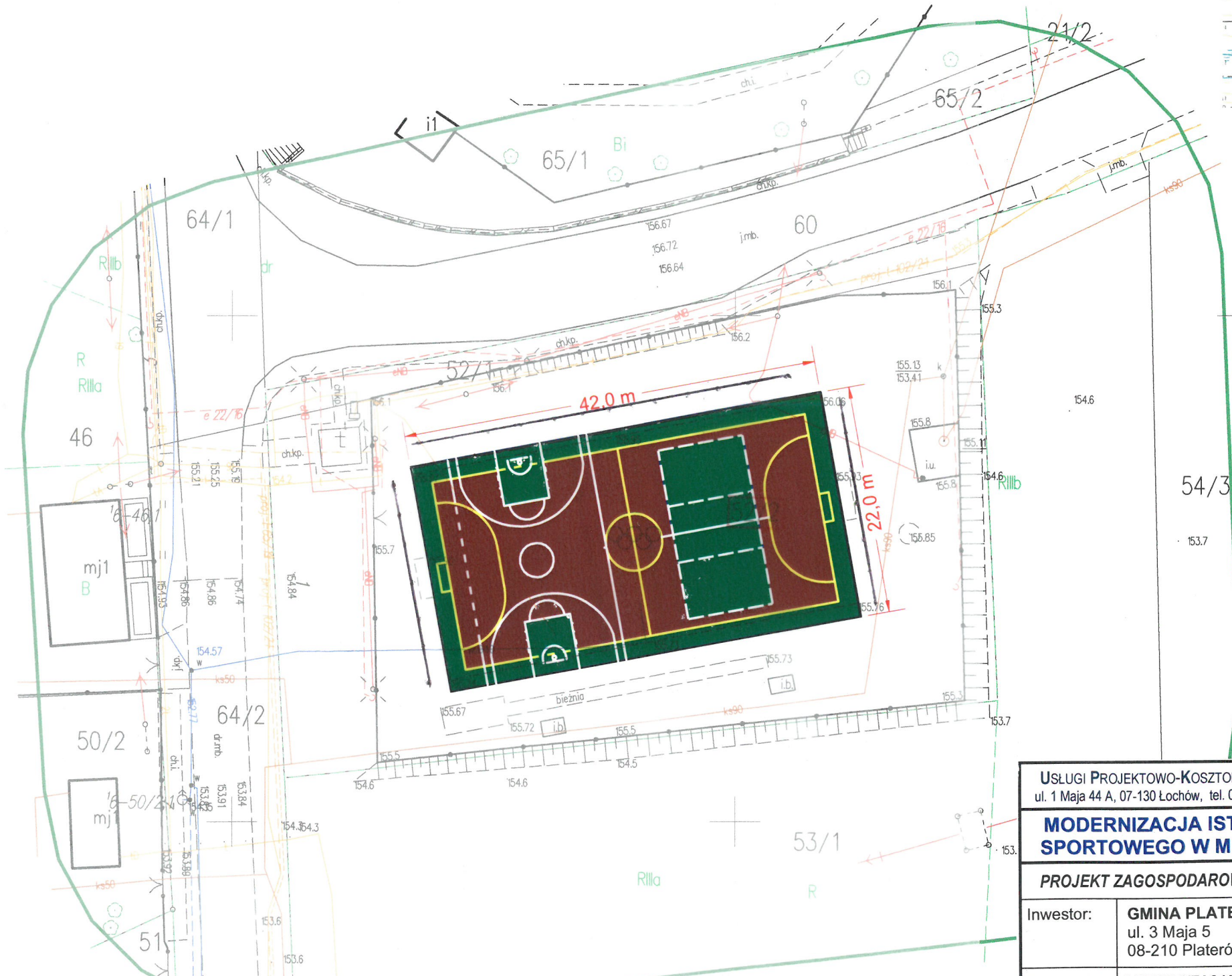


**GEODEZJA**  
 Karol Kamiński  
 ul. Rynek 24, 08-200 Łosice  
 NIP 4960189837, REG. 142066428  
 tel. 505 115 251



**MAPA DO CELÓW PROJEKTOWYCH**



Nr ewidencji zgłoszenia pracy geodezyjnej		GKN. 6640.442.2022
Miejscowość:		GÓRKI
Jednostka ewidencyjna	Identyfikator:	141004_2
	nazwa	Platerów
Obręb ewidencyjny	Identyfikator:	0006
	nazwa	GÓRKI
Skala mapy:		1:500
Nazwa układu współrzędnych:	prostokątnych płaskich	układ „2000”
	wysokościowych	Kronsztadt'86
Oznaczenie granic obszaru, który był przedmiotem aktualizacji.		
Oznaczenie i informacje o służebnościach gruntowych		Nie wykonano ustalenia obciążeń służebnościami grunt.
Treść mapy zgodna z terenem na dzień:		07.06.2022
<p>Mapa może służyć do sytuowania obiektów w odległości mniejszej niż 4,0m od granic działki, ponieważ dane określające błędy położenia punktów granicznych spełniają wymagane dokładności.</p> <p>Rozporządzenie Ministra Rozwoju z dnia 18.08.2020r. par. 31 w sprawie standardów technicznych ..Dz. U. z 2020r. poz. 1429.</p>		
Data: 2022-06-08		<p><b>GEODETA UPRAWNIONY</b></p> <p><i>Zbigniew Musiej</i></p> <p>Świad. Głównego Geodety Kraju Nr 1617</p> <p>pieczęćka              imię i nazwisko, nr uprawnień oraz podpis geodety uprawnionego, który opracował mapę.</p>




**LEGENDA:**

-  – projektowane boisko wielofunkcyjne o nawierzchni polipropylenowej
-  – projektowane piłkochwyty
- 52/2** – nr ewid. działki objęty opracowaniem

**USŁUGI PROJEKTOWO-KOSZTORYSOWE „PRZEKRÓJ” Maciej Stys**  
 ul. 1 Maja 44 A, 07-130 Łochów, tel. 0-602-210-176, e-mail: przekroj.stys@wp.pl

**MODERNIZACJA ISTNIEJĄCEGO BOISKA SPORTOWEGO W MIEJSCOWOŚCI GÓRKI**

**PROJEKT ZAGOSPODAROWANIA TERENU** skala 1:500

Inwestor:	<b>GMINA PLATERÓW</b> ul. 3 Maja 5 08-210 Platerów	
Faza:	<b>DOKUMENTACJA TECHNICZNA DO DOKONANIA ZGŁOSZENIA ROBÓT BUDOWLANYCH</b>	
Projektował:	Maciej Stys	Podpis:
Data opracowania:	Sierpień 2022 r.	Rys. nr 1.

**PRAWA AUTORSKIE ZASTRZEŻONE**  
 Przedmiotowy projekt / utwór architektoniczny jest chroniony prawem autorskim zgodnie z art. 1 i następnymi Ustawy o Prawie Autorskim i Prawach Pokrewnych z dn. 04.02.1994 r. (Dz. U. z 2017 r. poz. 808)

Świadomy odpowiedzialności karnej za złożenie fałszywego oświadczenia, poświadczam że niniejszy dokument został opracowany w wyniku prac geodezyjnych i kartograficznych, których rezultaty zawiera operat techniczny pożywnie zweryfikowany	
Identyfikator zgłoszenia prac geodezyjnych	Nr GKN.6640.442.2022
Organ służby geodezyjnej który otrzymał zgłoszenie	STAROSTA ŁOSICKI
Wykonawca prac geodezyjnych	GEODEZJA Karol Kamiński Rynek 24, 08-200 Łosice
Nr oraz data sporządzenia dokumentu zawierającego wynik pozytywnej weryfikacji	Protokół weryfikacji Nr GKN.6640.442.2022 z dnia 17-06-2022
Imię i nazwisko oraz nr uprawnień zawodowych kierownika robót	Geodeta Zbigniew Musiej Nr upr. 1617